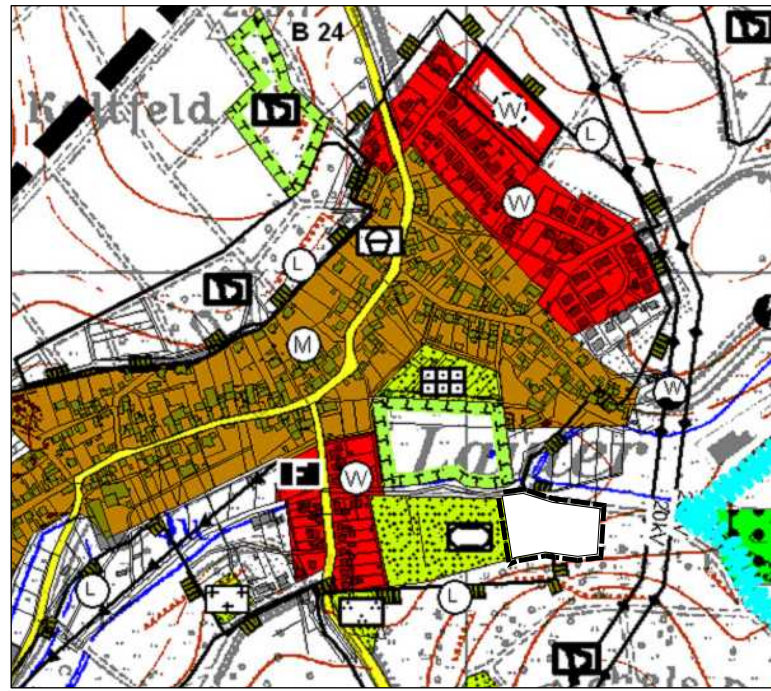
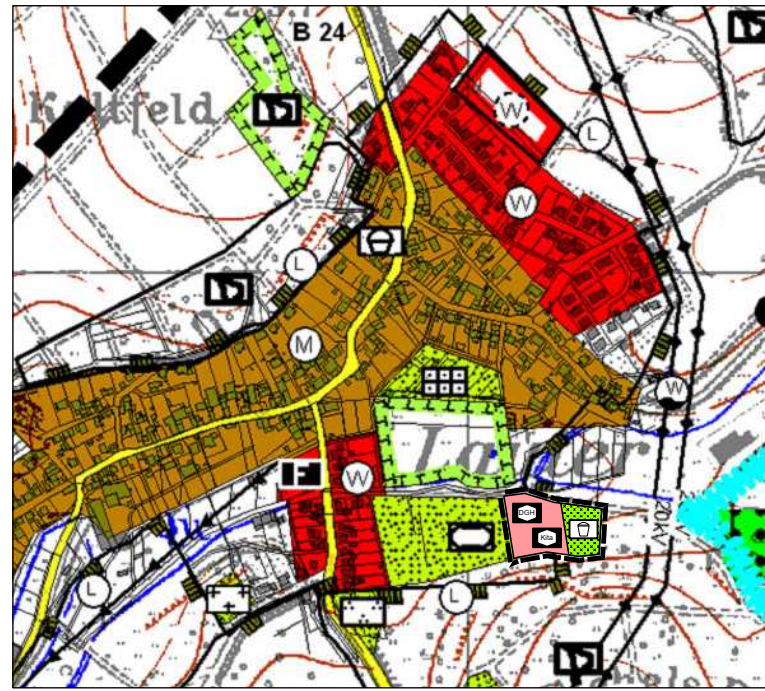


Darstellung alt




Darstellung neu






**ZEICHENERKLÄRUNG**

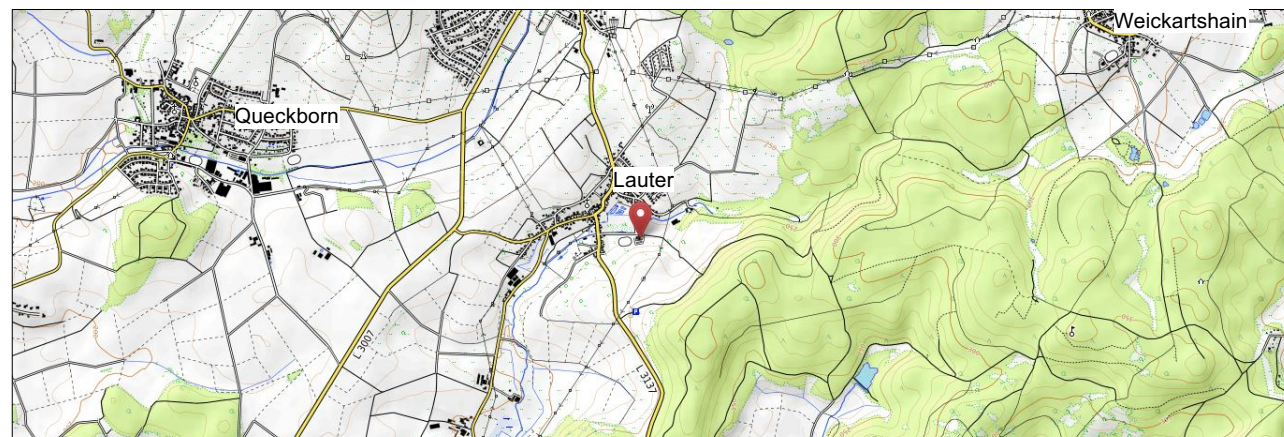
**Darstellung - alt:**

-  Flächen für die Landwirtschaft und Wald § 5 (2) 9 BauGB
- Fläche für die Landwirtschaft

**Darstellung - neu:**

-  Flächen und Einrichtung für den Gemeinbedarf § 5 (2) 2 BauGB
- Dorfgemeinschaftshaus / Kindertagesstätte
-  Öffentliche Grünfläche (§ 9 (1) 15 BauGB)
- Zweckbestimmung Kinderspielplatz
-  Sonstige Planzeichen
- Grenze des Geltungsbereiches der Flächennutzungsplansänderung

Übersichtskarte ohne Maßstab. Quelle: OpenTopoMap



# Stadt Laubach, Stt. Lauter

## Änderung des wirksamen Flächennutzungsplanes im Bereich des Bebauungsplanes "Kindertagesstätte Lauter"

**VERMERKE**

**A. Verfahrensvermerk**

Feststellungsbeschluss gem. § 6 (6) BauGB i.V.m. § 2 (1) BauGB

Der Planentwurf zur Änderung des Flächennutzungsplanes im Bereich „Kindertagesstätte Lauter“, Stadt Laubach, Stt. Lauter wurde durch die Stadtverordnetenversammlung der Stadt Laubach festgestellt am: \_\_\_\_\_

Laubach, den \_\_\_\_\_

Siegel der Stadt

\_\_\_\_\_  
Bürgermeister

**B. Bestätigung über die Ausfertigung der Originalurkunde der Planfassung der Änderung des Flächennutzungsplanes**

Die Originalurkunde der Planfassung der Änderung des Flächennutzungsplanes im Bereich „Kindertagesstätte Lauter“, Stadt Laubach, Stt. Lauter, wird hiermit ausgefertigt.

Laubach, den \_\_\_\_\_

Siegel der Stadt

\_\_\_\_\_  
Bürgermeister

**C. Genehmigungsvermerk**

**D. Inkrafttreten**

Inkrafttreten gem. § 6 (5) BauGB

Die Genehmigung des festgestellten Flächennutzungsplanes wurde ortsüblich bekannt gemacht am: \_\_\_\_\_  
Damit wird der Flächennutzungsplan wirksam.

Laubach, den \_\_\_\_\_

Siegel der Stadt

\_\_\_\_\_  
Bürgermeister

**Datengrundlage:** Hessische Verwaltung für Bodenmanagement und Geoinformation

Fassung zu Feststellung	Format (in cm)	DIN A 3	Maßstab	1 : 10.000
gezeichnet: N. Meyer	Bearbeiter:	M. Rück	Datum:	04/ 2024;07/ 2024; 01/ 2025

**PLANUNGSGRUPPE PROF. DR. V. SEIFERT**  
*Regionalplanung \* Stadtplanung \* Landschaftsplanung*

Breiter Weg 114,  
35440 Linden-Leihgestern

Tel.: 06403/ 9503 - 21

Fax: 06403/ 9503 - 30

e-mail: mathias.rueck@seifert-plan.com

