

















LEGENDE

-  02.500 Gebüsch teilweise nicht heimisch
-  04.110 Einzelbaum klein /mittelgroß, heimisch oder Obstbaum
-  04.120 Nadelbaum klein
-  04.220 nicht näher bewertete Baumgruppe
-  05.243 Graben feucht, strukturarm
-  06.350 intensiv genutzte Wirtschaftswiese
-  06.380 Ruderalwiese
-  09.151 artenarmer schmaler Wiesensaum
-  10.510 Vollversiegelung (Asphalt)
-  10.710 Gebäude
-  11.191 Acker intensiv genutzt
-  11.211 Gartenparzelle extensiv genutzt
-  11.211 Grabeland mit Gemüse
-  11.221 Hausgarten nicht näher bewertet
-  11.225 Extensivrasen
-  Grenze des Geltungsbereichs



Umweltbericht zum Bebauungsplan "Feuerwehrräthaus Untergasse"

BESTANDSAUFNAHMEN

23.06.2023

Stadt Laubach, Stt. Röttges

Datengrundlage: Hessische Verwaltung für Bodenmanagement und Geoinformation

Format (in cm) DIN A3	Maßstab: 1: 1000
gezeichnet: A. West	Bearbeiter: H. Richter Datum: 06 / 2023

PLANUNGSGRUPPE PROF. DR. V. SEIFERT
Regionalplanung * Stadtplanung * Landschaftsplanung
Breiter Weg 114,
35440 Linden-Leihgestern
www.seifert-plan.com

Tel. 06403/ 9503 - 19
Fax 06403/ 9503 - 30
e-mail: hermann.richter@seifert-plan.com

