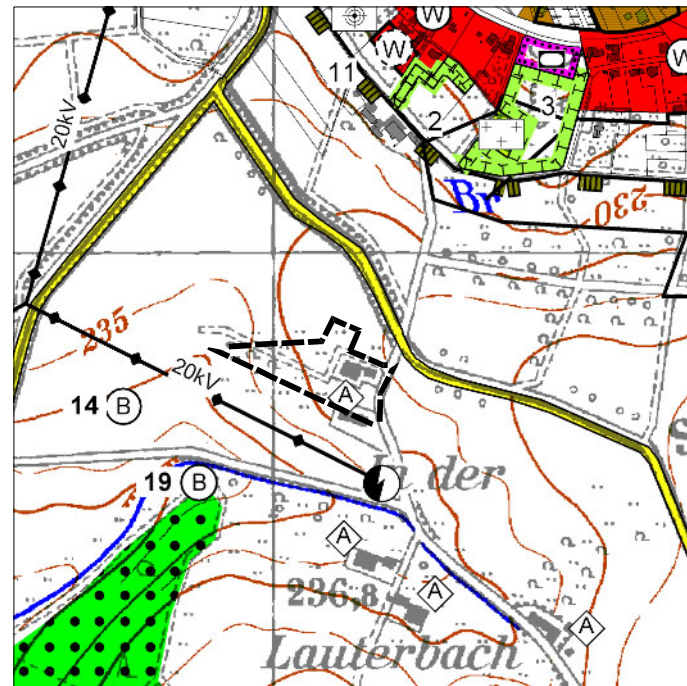
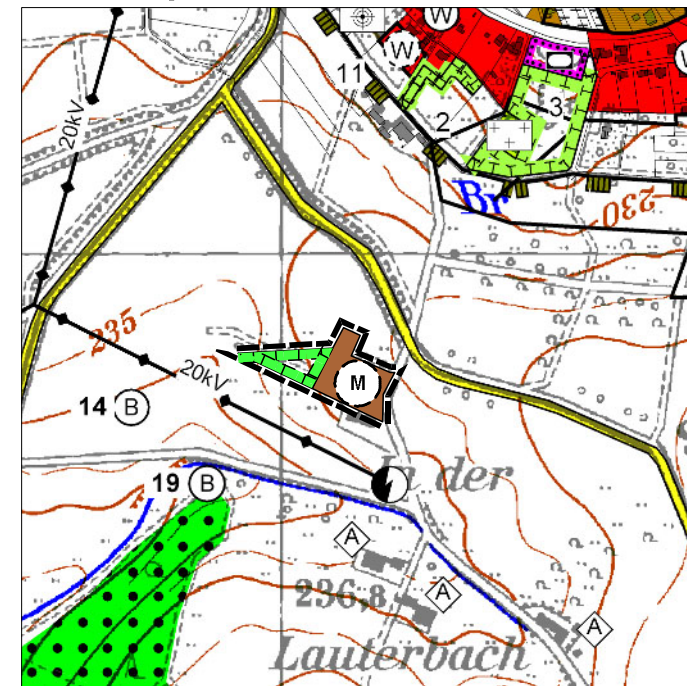


Darstellung alt




Darstellung neu



ZEICHENERKLÄRUNG

Darstellung - alt:



Fläche für Landwirtschaft (Aussiedlerhof) (§ 5 (2) 2 BauGB)

Darstellung - neu:

Art der baulichen Nutzung (§ 5 (2) 1 BauGB)



- Mischbaufläche (§ 1 (1) BauNVO)



Maßnahmen zum Schutz, zur Pflege und zur Entwicklung von Boden, Natur und Landschaft (§ 5 (2) 10 BauGB)

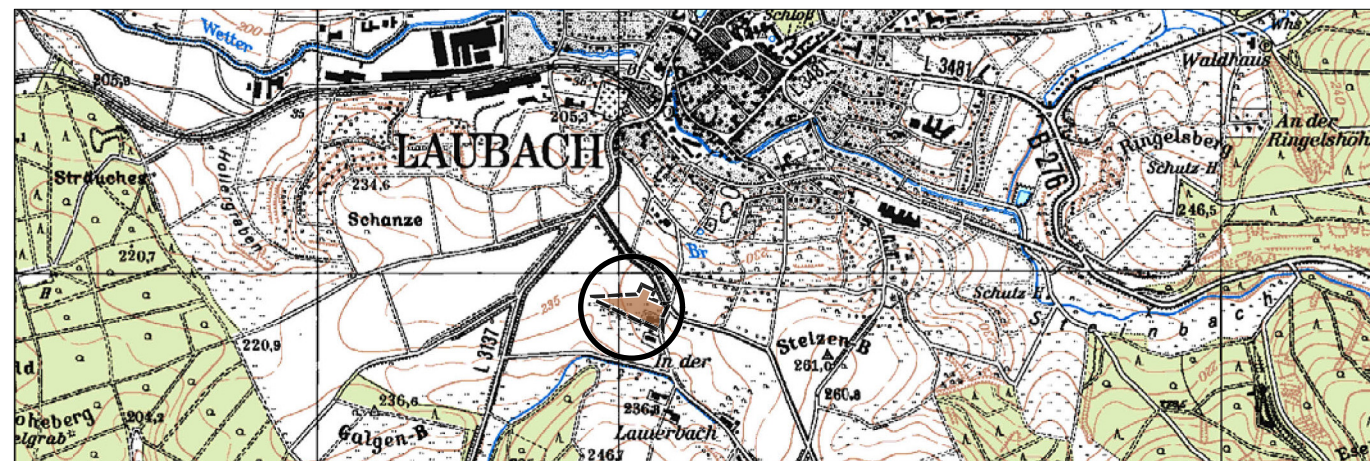
Entwicklungsfläche

Sonstige Planzeichen



Grenze des Geltungsbereiches der Flächennutzungsplanänderung

Übersichtskarte 1 : 25.000



VERMERKE

A. Verfahrensvermerk

1. Aufstellungsbeschluss gem. § 2 (1) BauGB  
Beschlussfassung der Stadtverordnetenversammlung;  
ortsübliche Bekanntmachung im "Laubacher Anzeiger": \_\_\_\_\_  
in den "Laubacher Nachrichten": \_\_\_\_\_  
und [www.laubach-online.de](http://www.laubach-online.de) : \_\_\_\_\_
2. Beteiligung der Öffentlichkeit und der Behörden gem. §§ 3 (1) und 4 (1) BauGB  
ortsübliche Bekanntmachung im "Laubacher Anzeiger" \_\_\_\_\_  
in den "Laubacher Nachrichten": \_\_\_\_\_  
und [www.laubach-online.de](http://www.laubach-online.de) : \_\_\_\_\_  
öffentliche Auslegung in der Stadtverwaltung: \_\_\_\_\_ bis \_\_\_\_\_  
Anschreiben vom: \_\_\_\_\_

VERMERKE

3. Öffentliche Auslegung und Beteiligung der Behörden gem. § 3 (2) und 4 (2) BauGB  
ortsübliche Bekanntmachung im "Laubacher Anzeiger": \_\_\_\_\_  
in den "Laubacher Nachrichten": \_\_\_\_\_  
und [www.laubach-online.de](http://www.laubach-online.de) : \_\_\_\_\_ bis \_\_\_\_\_  
öffentliche Auslegung in der Stadtverwaltung: \_\_\_\_\_  
Anschreiben vom: \_\_\_\_\_
  4. Feststellungsbeschluss gem. § 6(6) BauGB i.V.m. § 2(1) BauGB  
Beschlussfassung der Stadtverordnetenversammlung: \_\_\_\_\_
- Laubach, ..... Siegel der Stadt
- \_\_\_\_\_ Bürgermeister

B. Genehmigungsvermerk

C. Bestätigung über die Ausfertigung der Originalurkunde der Planfassung der Änderung des Flächennutzungsplanes

Die Originalurkunde der Planfassung der Änderung des Flächennutzungsplanes im Bereich „In der Lautenbach“, Kernstadt Laubach, wird hiermit ausgefertigt

Laubach, ..... Siegel der Stadt

\_\_\_\_\_ Bürgermeister

D. Inkrafttreten, Wirksamkeit (gem. § 6 (5) BauGB):

Der festgestellte Flächennutzungsplan (Änderung) wurde mit Bescheid der höheren Verwaltungsbehörde (Regierungspräsidium Gießen) vom \_\_\_\_\_ genehmigt.  
Die Erteilung der Genehmigung wurde gemäß § 6 Abs. Abs. 5 BauGB ortsüblich bekannt gemacht.  
Ortsübliche Bekanntmachung im "Laubacher Anzeiger": \_\_\_\_\_  
in den "Laubacher Nachrichten": \_\_\_\_\_  
und [www.laubach-online.de](http://www.laubach-online.de) : \_\_\_\_\_  
Damit wird die Änderung des Flächennutzungsplanes wirksam.

Laubach, ..... Siegel der Stadt

\_\_\_\_\_ Bürgermeister



Stadt Laubach, Kernstadt

Änderung des wirksamen Flächennutzungsplanes  
im Bereich "In der Lautenbach"

Datengrundlage: Hessische Verwaltung für Bodenmanagement und Geoinformation

FESTSTELLUNGSEXEMPLAR	Format (in cm)	DIN A 3	Maßstab	1 : 10.000	
gezeichnet: A. Rodehuts Kors	Bearbeiter: M. Rück	Datum:	05/ 2018	08/ 2018	11/ 2018

PLANUNGSGRUPPE PROF. DR. V. SEIFERT  
Regionalplanung \* Stadtplanung \* Landschaftsplanung  
Breiter Weg 114,  
35440 Linden-Leihgestern  
Tel. 06403/ 9503 - 21  
Fax 06403/ 9503 - 30  
e-mail: [matthias.rueck@seifert-plan.com](mailto:matthias.rueck@seifert-plan.com)

www.seifert-plan.com

