







Stadt Laubach
Gemarkung Laubach

Flur 1

- Zeichenerklärung :**
-  Barrierefreier Streifen
 -  Fahrbahn (anzugleichende Fläche)
 -  Angleichflächen (eventuell)
 -  Rinne
 -  Bauwerk
 -  Parkplatz

VORABZUG



c			
b			
a			
Nr.	Art der Änderungen	Datum	Zeichen

Projekt-Nr.: 17/2835	Planbezeichnung: Lageplan
Datum: 02/2017	Projektleiter: Hessler CAD: Krähling
Leistungsphase: Vorplanung	Unterlagen-Nr.: 4
Vermessung:	Maßstab: 1:250



Straßenbau der Stadt Laubach
Erstellung eines barrierefreien Streifens
in der Innenstadt Laubach

Planverfasser: Dipl.-Ingenieurbüro Zick-Hessler
Schulstraße 30 • 35435 Wettenberg
Telefon: 06406 / 9100 0
info@zick-hessler.de
www.zick-hessler.de

ZH INGENIEURE
INFRASTRUKTUR · PLANUNG + MANAGEMENT
Unterschrift

Auftraggeber: Magistrat der
Stadt Laubach
Friedrichstr. 11
35321 Laubach

Unterschrift

